

**ЦЕНТР ПРОЕКТНЫХ РАБОТ  
ПО ЗЕМЕЛЬНО-ИМУЩЕСТВЕННЫМ КОМПЛЕКСАМ  
ДЕПАРТАМЕНТА УПРАВЛЕНИЯ ПРОЕКТАМИ**

Приложение 11 к письму  
от \_\_\_\_\_  
№ \_\_\_\_\_

**«Комплексная реконструкция станции им. Максима Горького  
Приволжской железной дороги.  
Этап 2. Строительство новой четной сортировочной системы  
станции. Внедрение автоматизированных систем»**

**ПРОЕКТ МЕЖЕВАНИЯ ТЕРРИТОРИИ**

**Основная часть**

**Раздел 2**

**«Проект межевания территории. Текстовая часть»**

**3884/20/2-2.1 – ДПТ – ПМТ2**

**Том 3**

Начальник отдела



М.В. Сазанов

Заместитель начальника отдела



И.С. Давыдов

Москва 2022



Общество с ограниченной ответственностью  
«МосОблТрансПроект»

Ассоциация «Национальный альянс проектировщиков «ГлавПроект»  
Регистрационный номер в реестре членов: 061014/350  
Дата регистрации в реестре 06.10.2014

Заказчик: Центр проектных работ по земельно-имущественным комплексам АО «Росжелдорпроект»

Комплексная реконструкция станции им. Максима Горького Приволжской железной дороги. Этап 2. Строительство новой четной сортировочной системы станции.  
Внедрение автоматизированных систем

ПРОЕКТ МЕЖЕВАНИЯ ТЕРРИТОРИИ

Основная часть

Раздел 2

«Проект межевания территории. Текстовая часть»

3884/20/2-2.1 – ДПТ – ПМТ2

Том 3

И. о. главного инженера

Юрченко В.Ю.

подпись

фамилия

Главный инженер проекта

Танин А.В.

подпись

фамилия

Изм	№ док.	Подп.	Дата

2022

Взам. инв. №

Подпись и дата

Инв. №подл.

Инв. № подл.	Подп. и дата	Взам. инв. №

Изм.										
	-									
Кол. у/ч	<b>5. Особо защитные участки лесов</b>									
	№ п/п	Лесничество	Участковое лесничество/урочище (при наличии)	Лесной квартал	Лесотаксационный выдел	Назначение	Площадь (га)			
Лист	1	2	3	4	5	6	7			
	-	-	-	-	-	-	-			
№ док	<b>6. Объекты лесного семеноводства</b>									
	№ п/п	Лесничество	Участковое лесничество/урочище (при наличии)	Лесной квартал	Лесотаксационный выдел	Наименование объекта	Единица измерения	Объем		
Подп.	1	2	3	4	5	6	7	8		
	-	-	-	-	-	-	-	-		
Дата	<b>7. Объекты, не связанные с созданием лесной инфраструктуры</b>									
	№ п/п	Лесничество	Участковое лесничество/урочище (при наличии)	Лесной квартал	Лесотаксационный выдел	Наименование объекта	Единица измерения	Объем		
	1	2	3	4	5	6	7	8		
	-	-	-	-	-	-	-	-		
	<b>8. Права третьих лиц: нет</b>									
<b>Земельные участки, в отношении которых предполагается резервирование и (или) изъятие для государственных нужд</b>										
3884/20/2-2.1 – ДПТ – ПМГТ2	Условный номер образуемого земельного участка	Номера характерных точек образуемого земельного участка	Кадастровый номер земельного участка, из которого образуется земельный участок	Площадь образуемого земельного участка, кв.м.	Способ образования земельного участка	Сведения об отнесении образуемого земельного участка к определенной категории земель	Вид разрешенного использования образуемых земельных участков	Описание местоположения образуемого земельного участка	Кадастровые номера объектов недвижимого имущества, расположенных в границах существующего земельного участка	Адреса объектов недвижимого имущества, расположенных в границах существующего земельного участка
	2	1-3	34:03:180004:949	47	Образование земельного участка путем раздела	Земли промышленности, энергетики, транспорта, связи, радиовещания, телевидения, информатики, земли для обеспечения космической деятельности, земли обороны, безопасности и земли иного специального назначения	Железнодорожный транспорт	обл. Волгоградская, р-н Городищенский, территория администрации Краснопахаревского сельсовета	-	-
	3	1-3	34:03:180004:950	190	Образование земельного участка путем раздела		Железнодорожный транспорт	обл. Волгоградская, р-н Городищенский, территория администрации Краснопахаревского сельсовета	-	-
	4	1-4	34:03:180004:952	513	Образование земельного участка путем раздела		Железнодорожный транспорт	обл. Волгоградская, р-н Городищенский, территория администрации Краснопахаревского сельсовета	-	-
	5	1-9	34:03:180004:953	10442	Образование земельного участка путем раздела		Железнодорожный транспорт	обл. Волгоградская, р-н Городищенский, территория администрации Краснопахаревского сельсовета	-	-
	7	1-7	34:03:180004:957	6236	Образование земельного участка путем раздела		Железнодорожный транспорт	обл. Волгоградская, р-н Городищенский, территория администрации Краснопахаревского сельсовета	-	-
	8	1-11	34:03:180004:955	34798	Образование		Железнодорожный транспорт	обл. Волгоградская, р-н	-	-

Инв. № подл.	Подп. и дата	Взам. инв. №

Изм.	Кол. у/ч	Лист	№ док	Подп.	Дата	Земельные участки, в отношении которых предполагается резервирование и (или) изъятие для государственных нужд									
						Условный номер образуемого земельного участка	Номера характерных точек образуемого земельного участка	Кадастровый номер земельного участка, из которого образуется земельный участок	Площадь образуемого земельного участка, кв.м.	Способ образования земельного участка	Сведения об отнесении образуемого земельного участка к определенной категории земель	Вид разрешенного использования образуемых земельных участков	Описание местоположения образуемого земельного участка	Кадастровые номера объектов недвижимого имущества, расположенных в границах существующего земельного участка	Адреса объектов недвижимого имущества, расположенных в границах существующего земельного участка
										земельного участка путем раздела		транспорт	Городищенский, территория администрации Краснопахаревского сельсовета		
					9	1-12	34:03:180004:1463	563	-		Железнодорожный транспорт	обл. Волгоградская, р-н Городищенский, Краснопахаревское сельское поселение	-	-	
					10	1-4	34:03:180004:954	677	Образование земельного участка путем раздела	Земли промышленности, энергетики, транспорта, связи, радиовещания, телевидения, информатики, земли для обеспечения космической деятельности, земли обороны, безопасности и земли иного специального назначения	Железнодорожный транспорт	обл. Волгоградская, р-н Городищенский, территория администрации Краснопахаревского сельсовета	-	-	
					12	1-19	34:03:180004:1191	97145	Образование земельного участка путем раздела		Железнодорожный транспорт	обл. Волгоградская, р-н Городищенский, территория администрации Краснопахаревского сельсовета	-	-	
					14	1-33	34:03:180005:1905	52147	Образование земельного участка путем раздела		Железнодорожный транспорт	обл. Волгоградская, р-н Городищенский, Краснопахаревское сельское поселение	-	-	
					15	1-4	34:03:000000:170	67	Образование земельного участка путем раздела		Железнодорожный транспорт	обл. Волгоградская, р-н Городищенский	-	-	
					19	1-3	34:03:000000:55	6	Образование земельного участка путем раздела		Железнодорожный транспорт	обл. Волгоградская, р-н Городищенский	-	-	
					20	1-4	34:03:000000:55	31	Образование земельного участка путем раздела		Железнодорожный транспорт	обл. Волгоградская, р-н Городищенский	-	-	
					22	1-12	34:03:000000:594	932	Образование земельного участка путем раздела		Железнодорожный транспорт	обл. Волгоградская, р-н Городищенский, Краснопахаревское сельское поселение	-	-	
					28	1-5	34:03:180004:855	25490	Образование земельного участка путем раздела		Железнодорожный транспорт	обл. Волгоградская, р-н Городищенский, территория администрации Краснопахаревского сельского поселения	-	-	
					29	1-8	34:03:180004:852	18494	Образование		Железнодорожный транспорт	обл. Волгоградская, р-н	-	-	

3884/20/2-2.1 – ДПТ – ПМГТ2

Инв. № подл.	Подп. и дата	Взам. инв. №

Изм.	Кол. у/ч	Лист	№ док	Подп.	Дата

**Земельные участки, в отношении которых предполагается резервирование и (или) изъятие для государственных нужд**

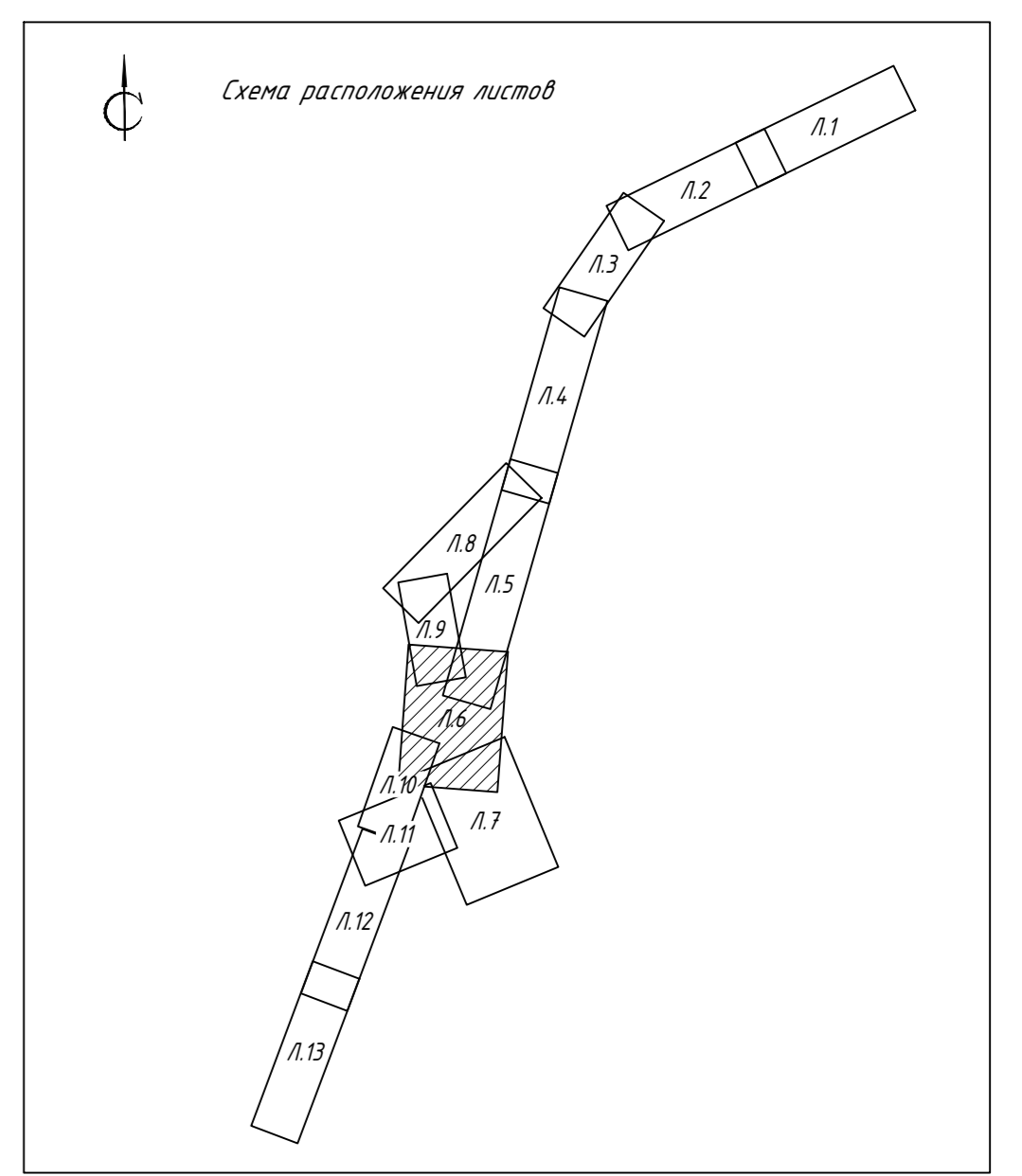
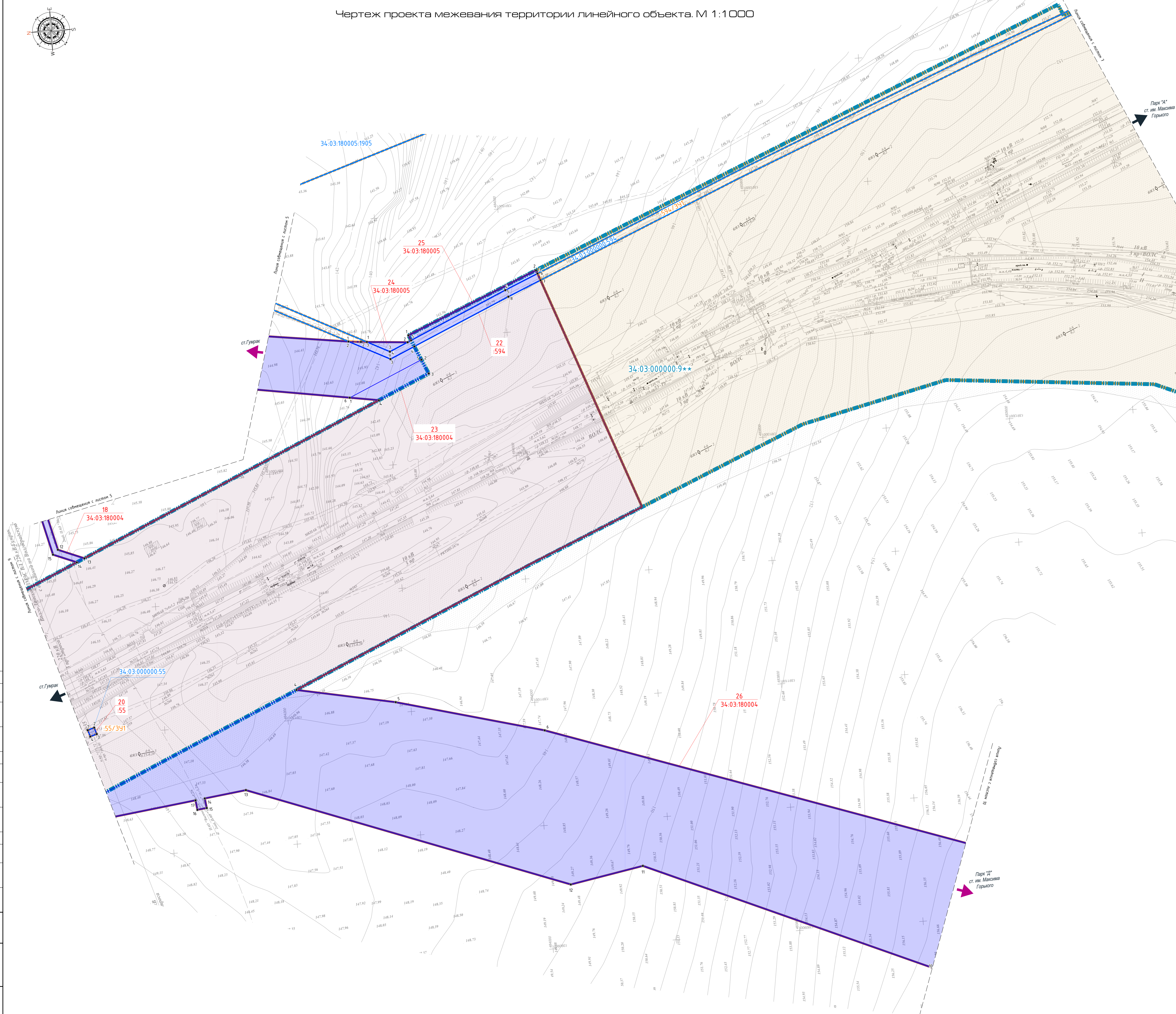
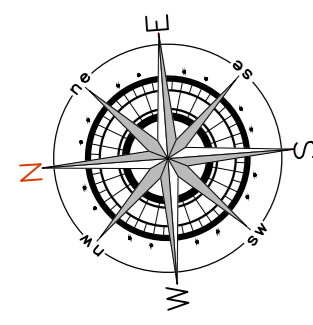
Условный номер образуемого земельного участка	Номера характерных точек образуемого земельного участка	Кадастровый номер земельного участка, из которого образуется земельный участок	Площадь образуемого земельного участка, кв.м.	Способ образования земельного участка	Сведения об отнесении образуемого земельного участка к определенной категории земель	Вид разрешенного использования образуемых земельных участков	Описание местоположения образуемого земельного участка	Кадастровые номера объектов недвижимого имущества, расположенных в границах существующего земельного участка	Адреса объектов недвижимого имущества, расположенных в границах существующего земельного участка
				земельного участка путем раздела		транспорт	Городищенский, территория администрации Краснопахаревского сельского поселения		

Перечень и сведения о площади образуемых земельных участков не предполагаемых к занятию линейными объектами в границах территории, применительно к которой осуществляется подготовка проекта межевания.

Таблица 3

Условный номер образуемого земельного участка	Кадастровый номер земельного участка из которого образуется земельный участок	Площадь образуемого земельного участка, кв.м.	Способ образования земельного участка	Сведения об отнесении образуемого земельного участка к определенной категории земель	Вид разрешенного использования образуемого земельных участков	Описание местоположения изменяемого земельного участка
:17617/3У1	34:03:000000:17617	31061041	Образование земельного участка путем раздела, с сохранением исходного земельного участка в измененных границах	Земли лесного фонда	В соответствии с лесохозяйственным регламентом	Волгоградская обл., Городищенский р-н, Волгоградское лесничество, Городищенское участковое лесничество
:949/3У1	34:03:180004:949	1605939	Образование земельного участка путем раздела	Земли сельскохозяйственного назначения	для сельскохозяйственного производства	обл. Волгоградская, р-н Городищенский, территория администрации Краснопахаревского сельсовета
:950/3У1	34:03:180004:950	312350	Образование земельного участка путем раздела	Земли сельскохозяйственного назначения	для сельскохозяйственного производства	обл. Волгоградская, р-н Городищенский, территория администрации Краснопахаревского сельсовета
:952/3У1	34:03:180004:952	413507	Образование земельного участка путем раздела	Земли сельскохозяйственного назначения	для сельскохозяйственного производства	обл. Волгоградская, р-н Городищенский, территория администрации Краснопахаревского сельсовета
:953/3У1	34:03:180004:953	558066	Образование земельного участка путем раздела	Земли сельскохозяйственного назначения	для сельскохозяйственного производства	обл. Волгоградская, р-н Городищенский, территория администрации Краснопахаревского сельсовета
:957/3У1	34:03:180004:957	171733	Образование земельного участка путем раздела	Земли сельскохозяйственного назначения	для сельскохозяйственного производства	обл. Волгоградская, р-н Городищенский, территория администрации Краснопахаревского сельсовета

3884/20/2-2.1 – ДПТ – ПМГТ2



- Примечания:
1. Условные обозначения.
  2. Примечания к графическому материалу см. Лист 13.

				3884/20/2-2.1-ДПТ-ПМТ1			
				Исполнитель: <i>Григорьев</i>			
				Этап 2. Организация новой линии электропередачи			
				Выявление оптимальных вариантов			
Имя	Кол-во	Лист	Проект	Площ.	Дата	Страница	Листов
Григорьев	1	1	1	1	01.07.22	6	13
Григорьев	1	1	1	1	01.07.22		
				Проект межевания территории			
				Масштаб: 1:1000			
				Формат: А0			